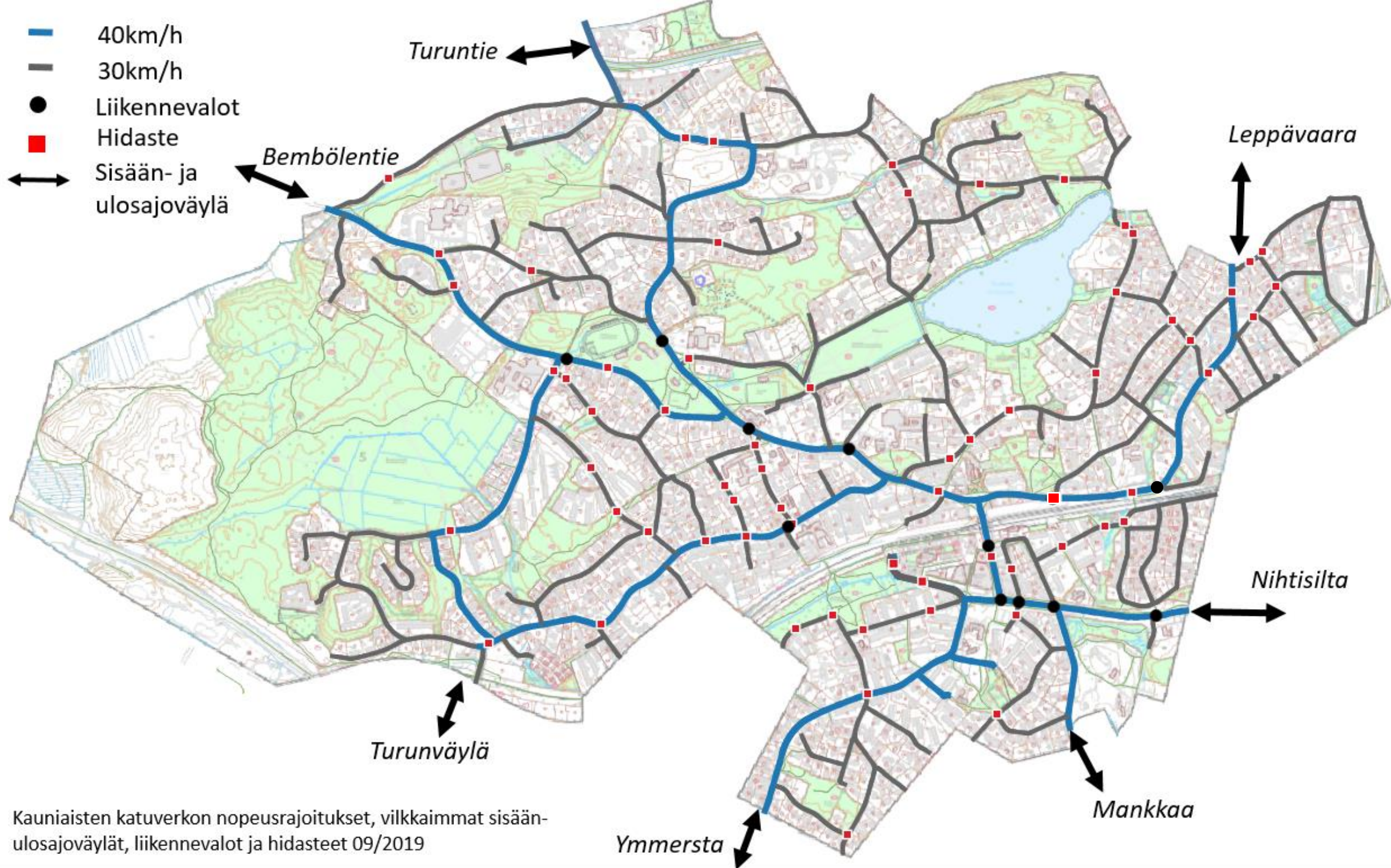


OHEISMATERIAALI

- Kauniaisten katuverkon nopeusrajoitukset, vilkkaimmat sisäänulosajoväylät, liikennevalot ja hidasteet 09/2019
- Ajonopeuksien mittausdata 2019 (Asematie, Helsingintie, Kauppalantie ja Gresantie)
- Kauniaisten katuverkon joukkoliikennereitit, nopeusrajoitukset, liikennevalot ja hidasteet 09/2019
- Kauniaisten katuverkon sujuvuus aamu- ja iltapäiväruuhkassa
- Esitys kaduista, joilla nopeusrajoitus alennetaan 30 km/h.



Kauniaisten katuverkko nopeusrajoitukset, vilkkaimmat sisään-ulosajoväylät, liikennevalot ja hidasteet 09/2019

KVL = keskimääräinen vrk liikenne
Vd = keskinopeus
Vmax = maksiminopeus
V85 = nopeus, jonka 15 % autoista ylittää

- 40km/h
- 30km/h
- Liikennevalot
- Hidaste

ASEMATIE (saapuva suunta)

KVL: 700-900 ajon/vrk
Vd: 33 km/h
Vmax: 81 km/h

HELSINGINTIE (molemmat ajosuunnat)

KVL: 2 721
Vd: 37 km/h
Vmax: 107 km/h
V85: 45 km/h
Nopeusrikkomukset: 37 %

KAUPPALANTIE (saapuva suunta)

KVL: 828 ajon/vrk
Vd: 42 km/h
Vmax: 96 km/h
V85: 48 km/h
Nopeusrikkomukset: 67 %
Huom: mittaus alamäessä

GRESANTIE (saapuva suunta)

KVL: 546
Vd: 34 km/h
Vmax: 109 km/h
V85: 46 km/h
Nopeusrikkomukset: 36 %

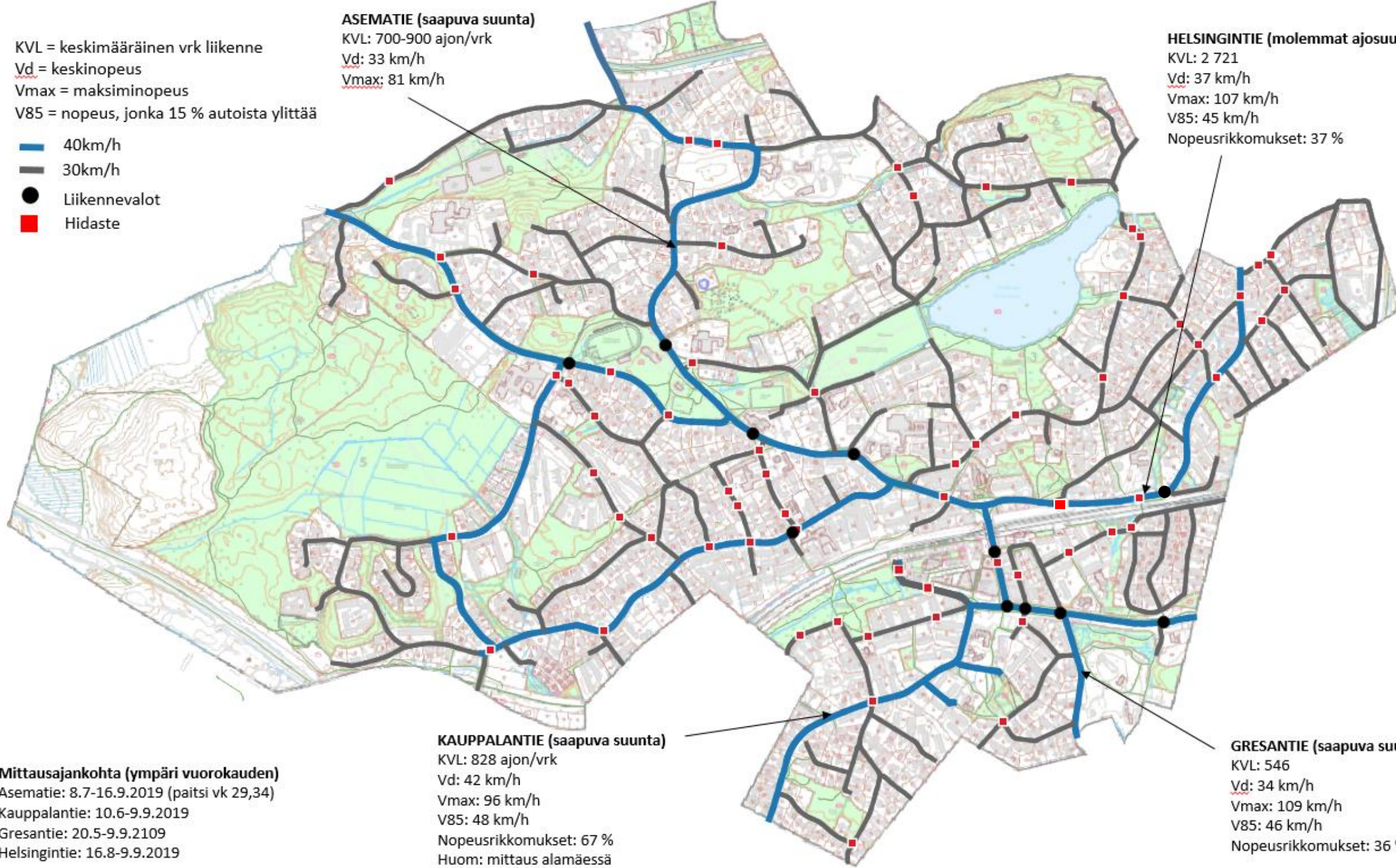
Mittausajankohta (ympäri vuorokauden)

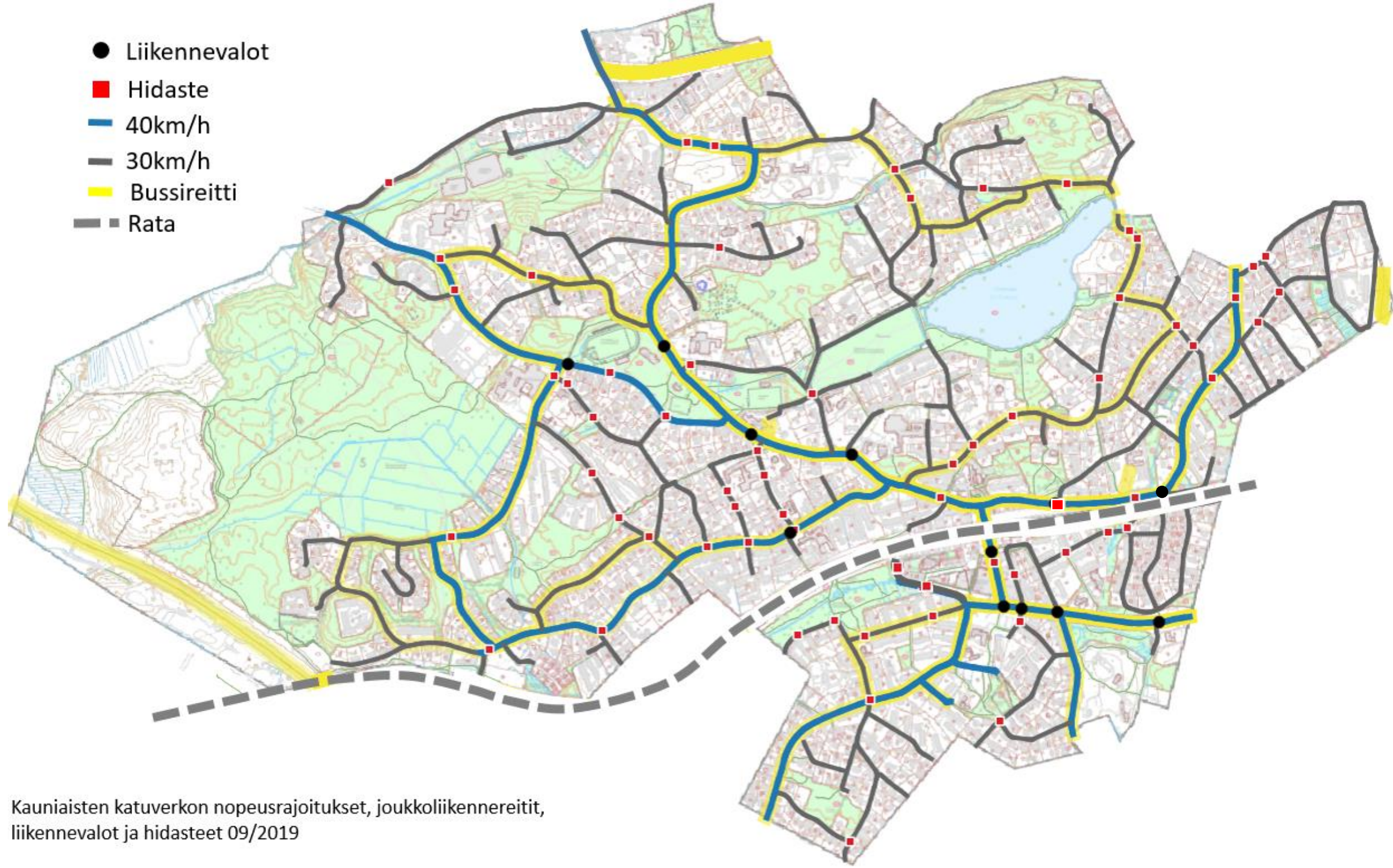
Asematie: 8.7-16.9.2019 (paitsi vk 29,34)

Kauppalantie: 10.6-9.9.2019

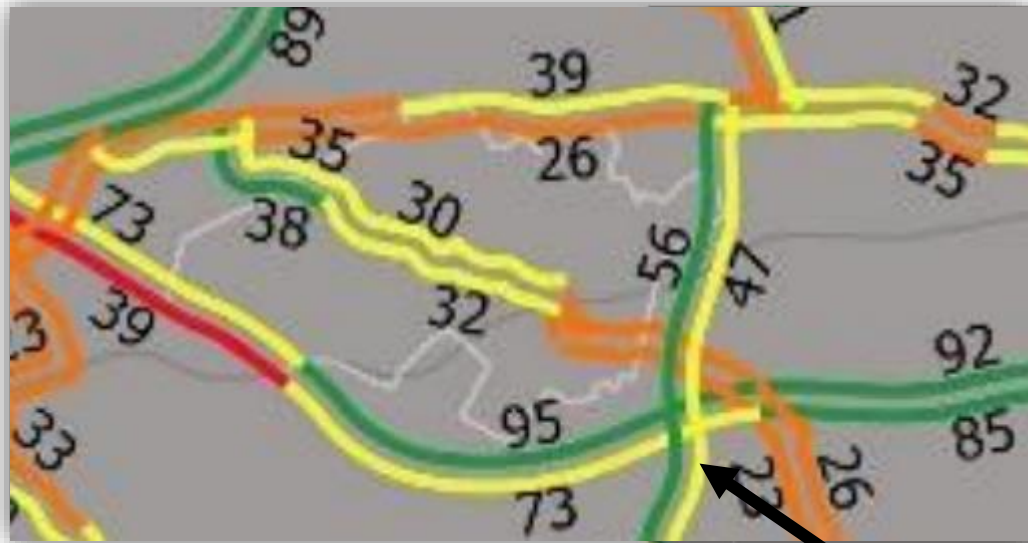
Gresantie: 20.5-9.9.2109

Helsingintie: 16.8-9.9.2019

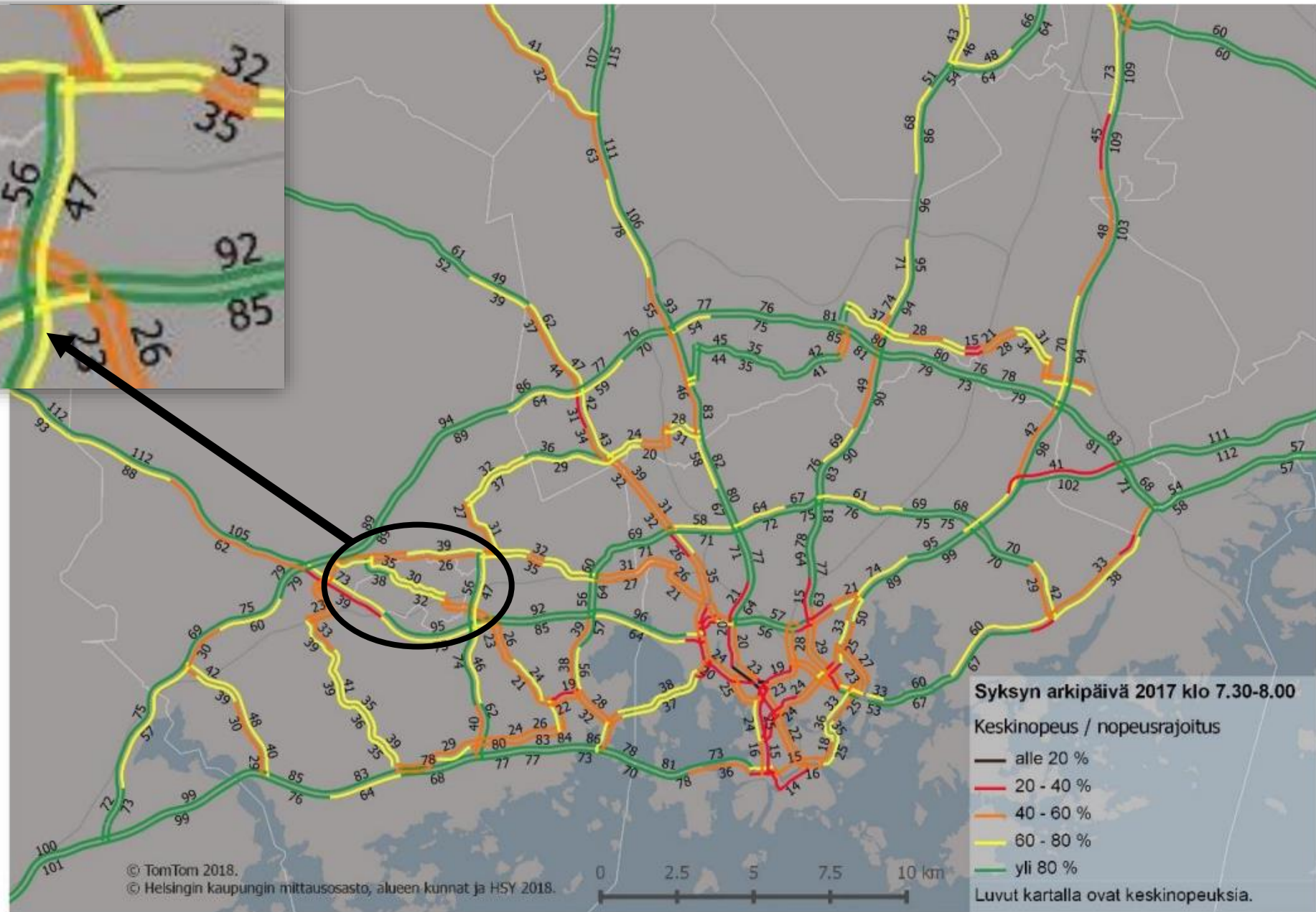




Kauniaisten katuverkko nopeusrajoitukset, joukkoliikennereitit, liikennevalot ja hidasteet 09/2019



Henkilöautoliikenteen sujuvuus ja keskimääräiset matkanopeudet TomTom-aineiston mukaan syksyn 2017 arkipäivinä klo 7.30–8.00.

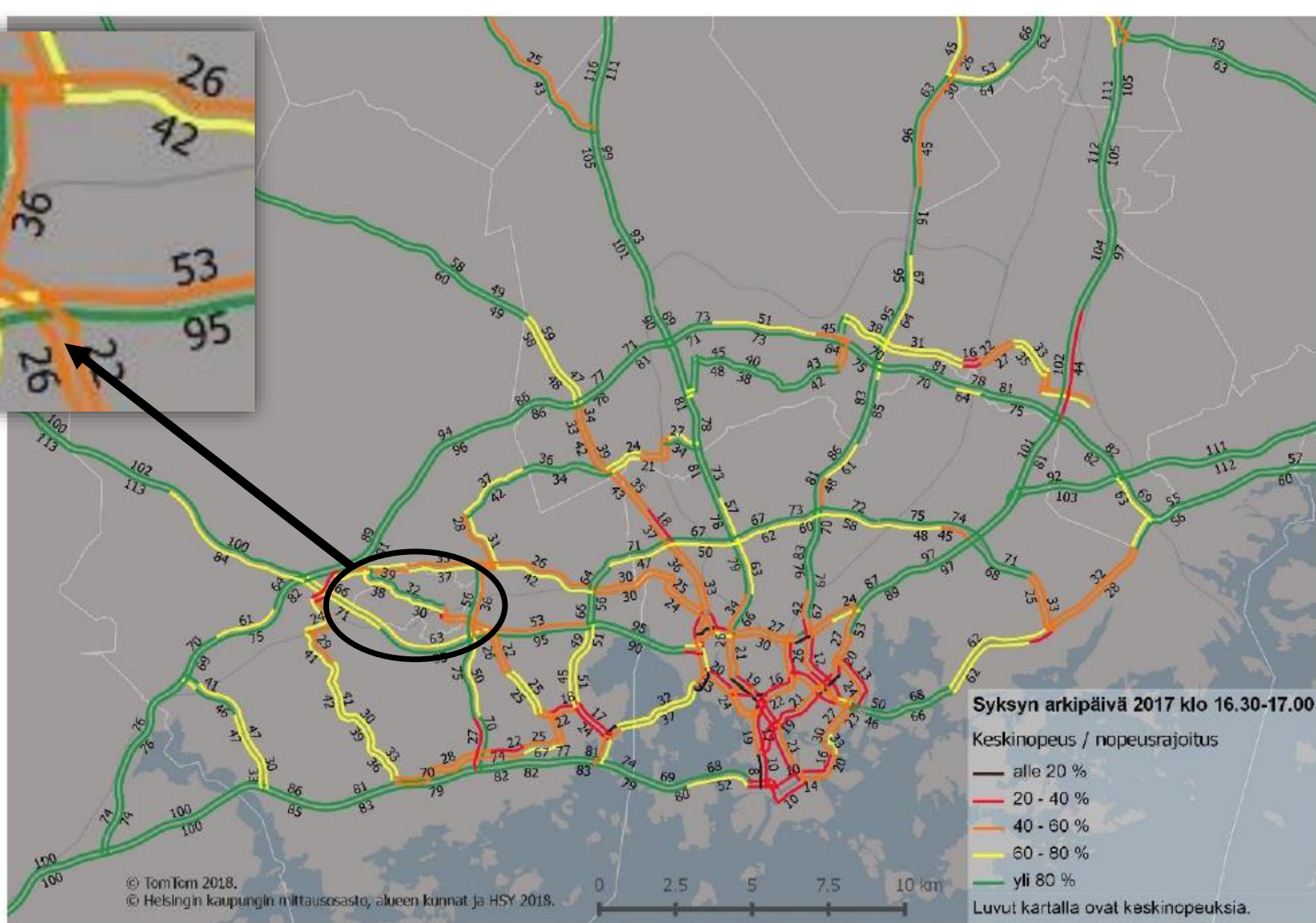


Kauniaisten katuverkon sujuvuus aamuruuhkassa

Kuva 10. Henkilöautoliikenteen sujuvuus ja keskimääräiset matkanopeudet TomTom-aineiston mukaan syksyn 2017 arkipäivinä klo 7.30–8.00. https://www.hsl.fi/sites/default/files/hsl_julkaisu_9_2018_netti.pdf



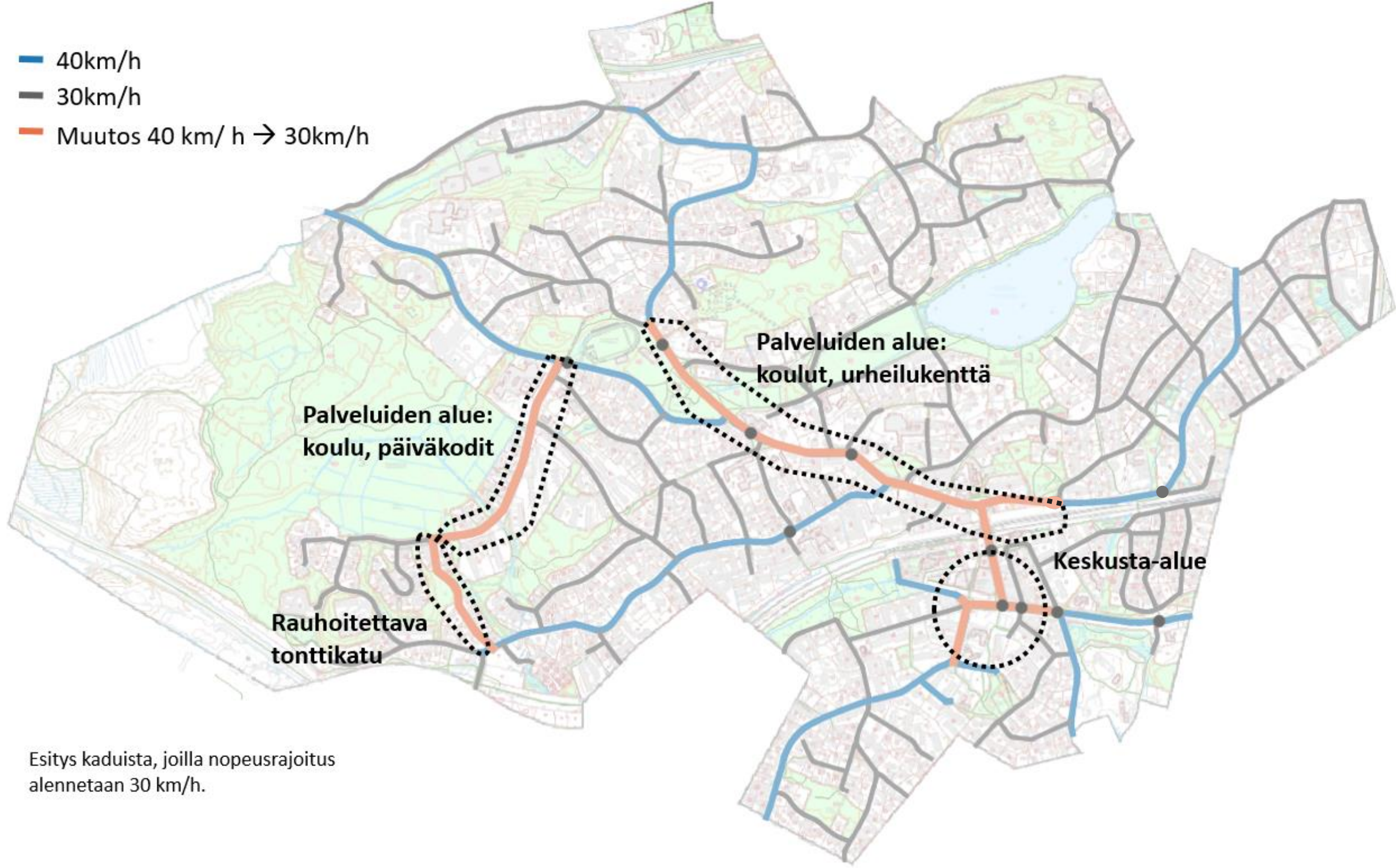
Henkilöautoliikenteen sujuvuus ja keskimääräiset matkanopeudet TomTom-aineiston mukaan syksyn 2017 arkipäivinä klo 16.30–17.00.



Kauniaisten katuverkko sujuvuus iltapäivän ruuhkassa

Kuva 15. Henkilöautoliikenteen sujuvuus ja keskimääräiset matkanopeudet TomTom-aineiston mukaan syksyn 2017 arkipäivinä klo 16.30–17.00. https://www.hsl.fi/sites/default/files/hsl_julkaisu_9_2018_netti.pdf

- 40km/h
- 30km/h
- Muutos 40 km/ h → 30km/h



Esitys kaduista, joilla nopeusrajoitus
alennetaan 30 km/h.