








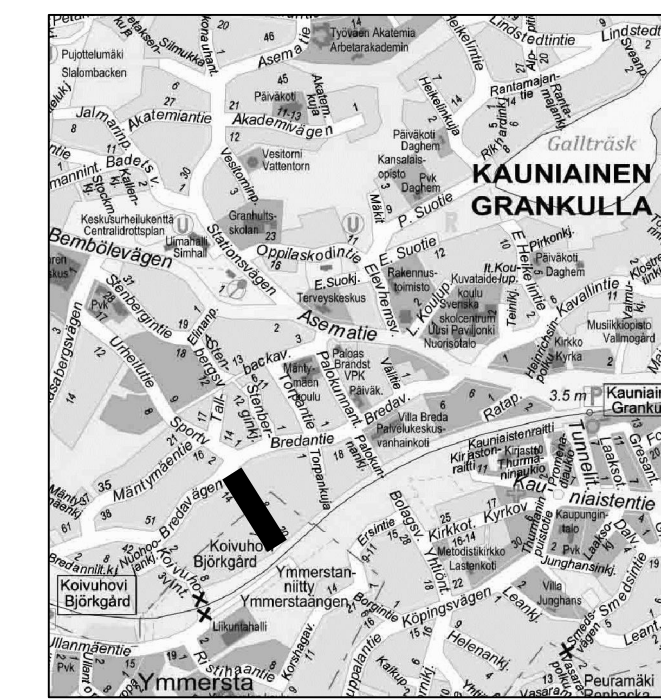
**MERKINTÖJEN SELITYS**




-  Ajorata
-  jk+pp-tie
-  Nurmetus A3  
- kasvualue 150 mm
-  Järjestetty kiviheitoke  
-harmaa luonnonkivi, halk. 50-150 mm, kerrospaksuus 500mm  
-kiviheitoke asennetaan rumpujen päiden ympärille luiskiin ja rum-  
pujen edustoille ojan pohjalle (piir. Infra-RYL 14340:K15 (s.270))
-  LR Reunakivi /madallettu reunakivi / Luiskattu reunakivi  
-punainen graniitti v170h

Linjan BK.ML pääpisteet

Nro	Paalu	X	Y	Säde
1	0	6677546.835	25484003.038	
2	3.79	6677544.307	25484005.861	200
3	5.585	6677543.104	25484007.193	
4	43.963	6677517.249	25484035.555	60
5	59.236	6677505.642	25484045.418	
6	110.383	6677462.777	25484073.322	500
7	132.024	6677444.39	25484084.732	
8	203.285	6677383.042	25484120.989	-1000
9	211.882	6677375.66	25484125.394	
10	251.59	6677341.65	25484145.891	

Vesihuoltajärjestelyt,  
ks piir. nro 6997/302



 <b>KAUNIAISTEN KAUPUNKI</b> YHDYSKUNTATOIMI KUNTATEKNIikka	<b>GRANKULLA STAD</b> KOMMUNTEKNIK SAMHÄLLSTEKNIK	HYV. TARK. HYV. 13.09.2016 TARK. 13.09.2016	Jaakko Koivunurmi Lennart Långström
	ALUE KAAVA <b>Meurmanin kaava</b> 235-AK 66 235-AK 103	KAUP.OSA 55 Sepänkylä	NRO <b>2253/001</b>
 <b>ESPOON KAUPUNKI</b> KAUPUNKITEKNIKAN KESKUS	<b>ESBO STAD</b> STADSTEKNIKCENTRALEN	PIIRIT. SUUNN. TARK. 1.9.2016 HYV. 1.9.2016 PPK TELA	Heli Rautio Salla Hänninen
ALUE <b>YMMERSTA</b>	KAUP.OSA 55 Sepänkylä	KLETTI 19M,19N LIITTY	NRO <b>6997/001</b>
NIMI <b>BREDANKUJA</b>	AIHE KATU	PIIR. LAJI KADUN RAKENUSSUUNNITELMA	KORTTI-JÄRJ. ETRS-GK25 KOORDINAATIO N2000
 HSY:n vesihuolto PL 300 00066 HSY p.(09) 15611	NRO	HYV. TARK. HYV. TARK.	RAMBOLL 31.8.2016
GT SUUNN. TARK.	GEOTEKNIIKKA- YKSIKKÖ	SUUNN. TARK.	Joonas Pirhonen Simo Koivunleml