

KAUNIAINEN

GRANKULLA

Pvm/Datum: 10.05.2016

ASEMAKAAVAN MUUTOS

ÄNDRING AV DETALJPLAN

MITTAKAAVA SKALA 1 : 1000

235-Ak 213

MÄNTYMÄENTIE 2 TALLBACKAVÄGEN 2

Koskee: 4. kaupunginosa, kortteli 52, tontti 2

Gäller: Tomt 2 i kvarter 52 i 4:e stadsdelen

Käsittely:

KH käs 27.05.2015

OAS 18.08.2015

YLK 10.05.2016

Nähtävillä MRA 30 § 17.05.2016–16.06.2016

Behandling:

STS beh. 27.05.2015

PDB 18.08.2015

SAMH 10.05.2016

Påseende MBF 30 § 17.05.2016–16.06.2016

Pohjakartta täyttää asemakaavan pohjakartalle asetetut vaatimukset.
Baskartan uppfyller de krav som ställs på baskartan för en detaljplan.

Kauniaisissa Grankulla 02.05.2016 Johanna Määttä ETRS-GK25 / N2000

KAUNIAISTEN KAUPUNKI MAANKÄYTTÖYKSIKKÖ GRANKULLA STAD MARKANVÄNDNINGSENHETEN




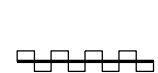
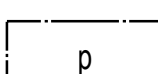
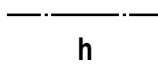

Kaavoittaja: Marko Lassila
Kaavavalmistelijä: Matti Salminen

Asemakaavan hyväksymispäivämäärä
Datum för godkännande av detaljplanen

52

6000

III



Korttelin numero.
Kvartersnummer.

Rakennusoikeus kerrosalaneliömetreinä.
Byggrätt i kvadratmeter våningsyta.

Roomalainen numero osoittaa rakennusten, rakennuksen tai sen osan suurimman sallitun kerrosluvun.
Romersk siffror anger största tillåtna antalet våningar i byggnaderna, i byggnaden eller i en del därav.

Rakennusala.
Byggyta.

Muuntamon ohjeellinen rakennusala.
Riktgivande byggnadsyta för transformator.

Alueen sisäiselle huoltoliikenteelle varattu alueen osa.
För områdets interna servicetrafik reserverad del av område.

Pysäköimispaikka.
Parkeringsplats.

Katualueen rajan osa, jonka kohdalta ei saa järjestää ajoneuvoliittymää.
Del av gatuområdes gräns där in- och utfart är förbjuden.

Luonnontilaisena hoidettava alueen osa.
Del av område som bör skötas naturenligt.

YLEISET MÄÄRÄYKSET / ALLMÄNNA BESTÄMMELSER:

Autopaikkoja on rakennettava vähintään 1 ap / 150 k-m². Esteettömiä paikkoja on rakennettava 1 kpl / 25 ap.
Bilplatser ska byggas minst 1 bp / 150 v-m². 1 av 25 bilplatser ska vara anpassad för rörelsehindrade.

Polkupyöräpaikkoja on rakennettava vähintään 1 pp / 50 k-m².
Pysäköintipaikat tulee sijoittaa sisäänkäyntien läheisyyteen.
Cykelplatser ska byggas minst 1 cp / 50 v-m². Parkeringsplatserna ska placeras i närheten av entréerna.



YO

Opetustoimintaa palvelevien rakennusten korttelialue.
Kvartersområde för undervisningsbyggnader.

3 metriä kaava-alueen rajan ulkopuolella oleva viiva.
Linje 3 m utanför planområdets gräns.

Korttelin, korttelinosan ja alueen raja.
Kvarters-, kvartersdels- och områdesgräns.

Eri kaavamääräysten alaisten alueenosien välinen raja.
Bestämmelsegräns.

Ohjeellinen alueen tai osa-alueen raja.
Riktgivande gräns för område eller del av område.

4

Kaupunginosan numero.
Stadsdelsnummer.